




SITUATIE

Gemeente : Heeswijk-Dinther
Sectie : F
Nummer : 307, 311, 579, 642 en 1175
Schaal : 1 : 1000

Legenda

 Plangebied

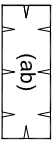
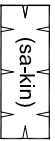



Enkelbestemmingen

 A
Agrarisch
 A-LAN
Agrarisch -
Landbouwonwikkelingsgebied

Gebiedsaanduidingen

 overige zone - groenblauwe mantel

Funciteaanduidingen

 (ab)
agrarisch bedrijf
 (sa-kin)
specifieke vorm van agrarisch -
kinderdagverblijf
 (sa-li)
specifieke vorm van agrarisch -
landschappelijke inpassing
 (sa-par)
specifieke vorm van agrarisch -
parkeren
 (sa-tgu)
specifieke vorm van agrarisch - toepassen
gewasbeschermingsmiddelen uitgesloten

Bouwlakken

 bouwvlak

Bouwaanduidingen

 [spa-kin]
specifieke bouwaanduiding -
kinderdagverblijf

Maatvoeringen

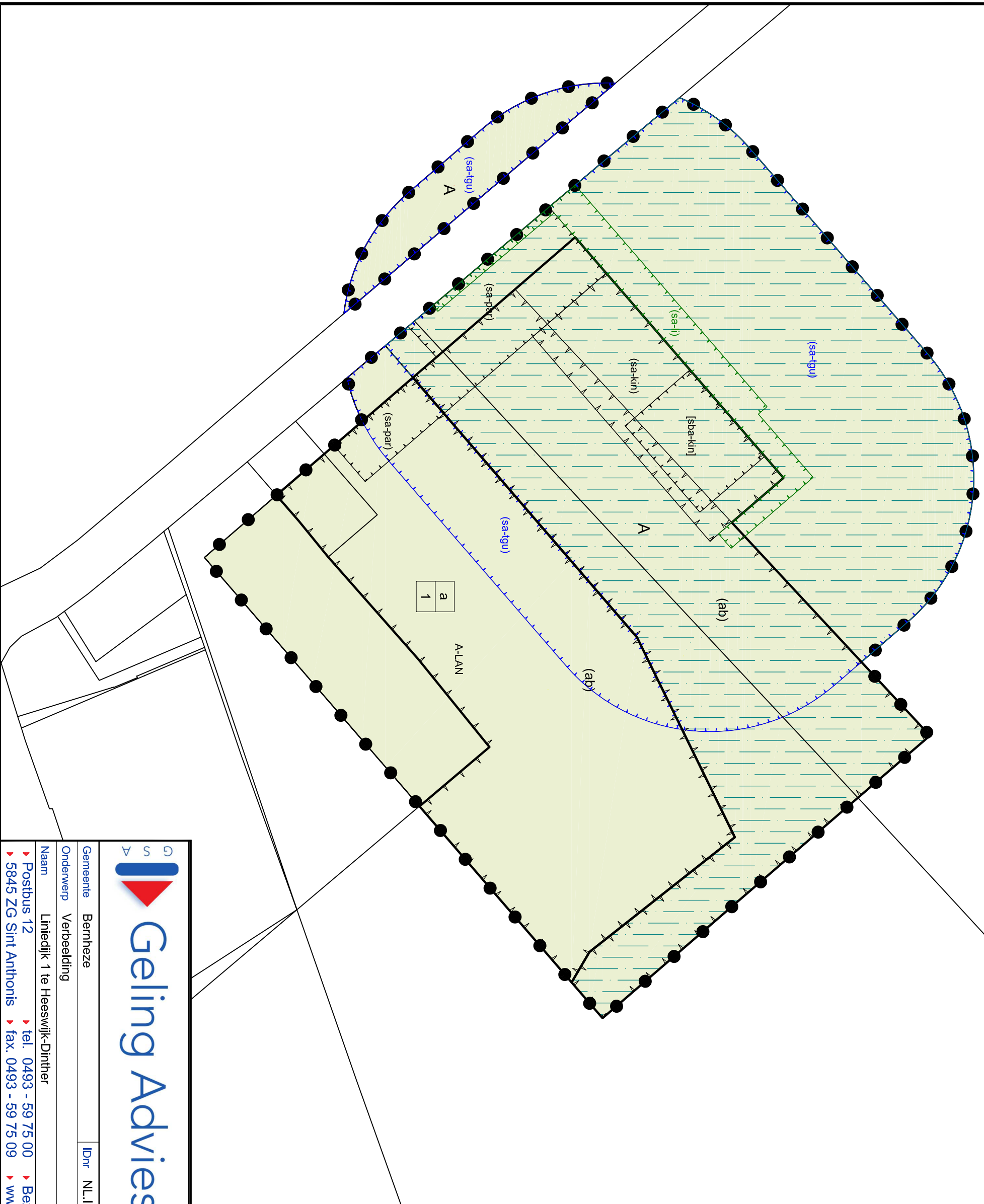


a
1

aantal bedrijfswoningen

Informatief

 Kadastrale ondergrond



Schaal 1:1000
Datum 17-12-2025
Getekend door P.V.
Wijzigingsdatum 20-03-2026/L.C.
Projectnummer 5984OM103

Gemeente Bernheze

IDnr NL.IMRO.1721.TAM22p-OW01

Formaat A3

Onderwerp Verbeelding

Naam Liniedijk 1 te Heeswijk-Dinther

Bladnummer 01/01

Postbus 12
5845 ZG Sint Anthonis

tel. 0493 - 59 75 00
fax. 0493 - 59 75 09

Bezoekadres: Burg. Wijtlietlaan 1 te De Rips
www.gelingadvies.nl